
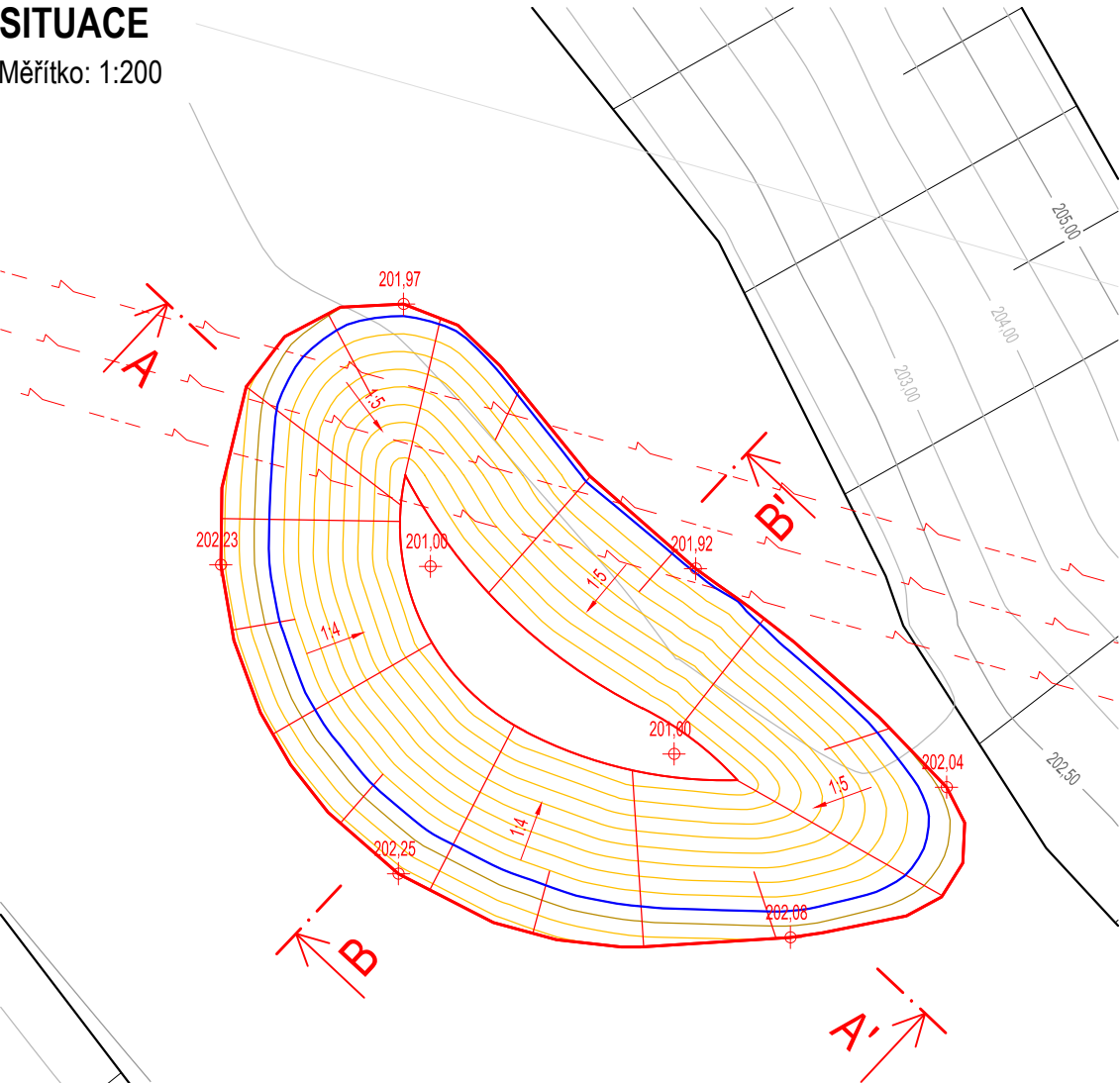


VÝKRES TŮNĚ T6

Měřítko: 1:200, 1:100

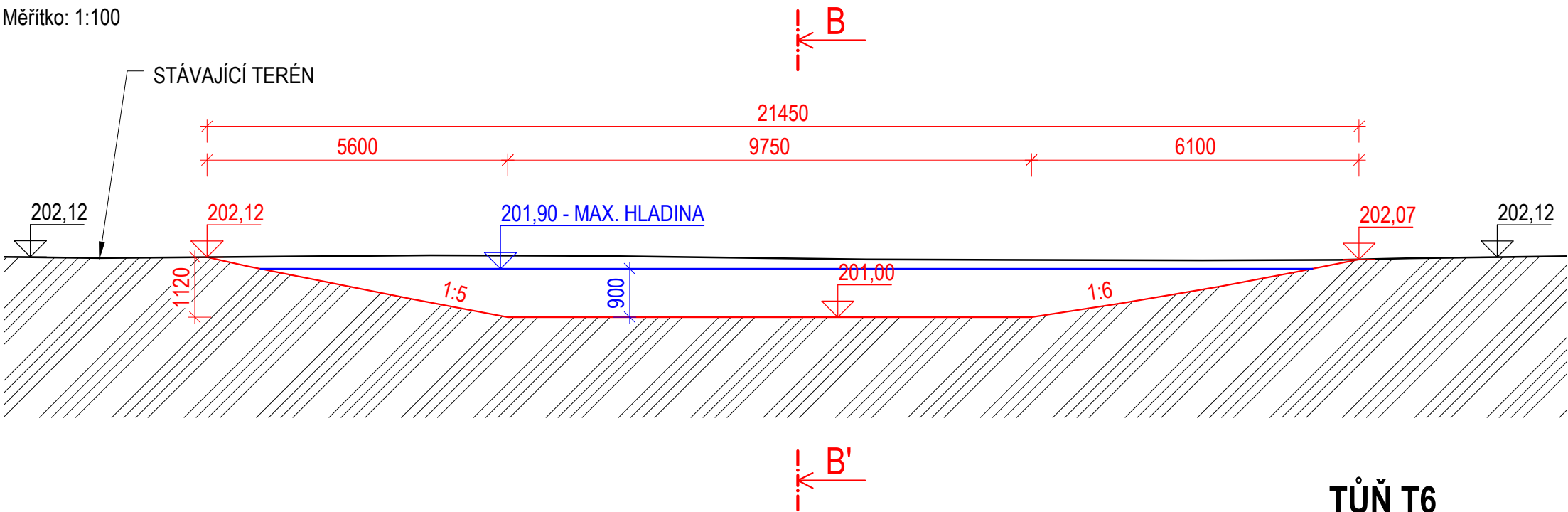
SITUACE

Měřítko: 1:200



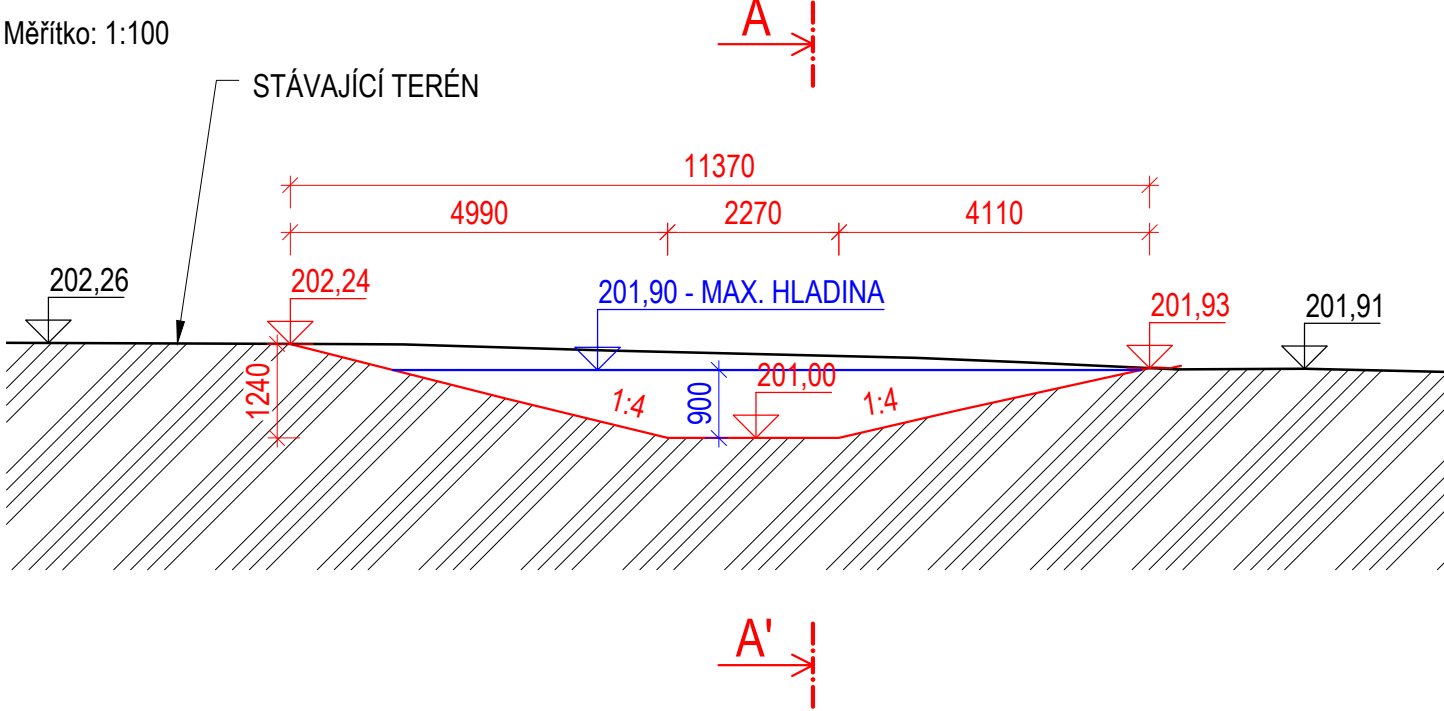
ŘEZ A - A'

Měřítko: 1:100



ŘEZ B - B'

Měřítko: 1:100



TŮŇ T6

PLOCHA: 211,0 m<sup>2</sup>  
MAX. ZAHLOUBENÍ: 1,3 m  
OBJEM VÝKOPU: 112,0 m<sup>3</sup>  
MAXIMÁLNÍ HLADINA: 201,90 m n. m.  
OBJEM VODY PŘI MAXIMÁLNÍ HLADINĚ: 76,0 m<sup>3</sup>

VÝKAZ VÝMĚR:

VÝKOP: 112,0 m<sup>3</sup>  
ÚPRAVA PLÁNĚ BEZ HUTNĚNÍ: 19,7 m<sup>2</sup>  
SVAHOVÁNÍ V ZÁŘEZU ((211,0 - 19,7) · 1,1): 210,4 m<sup>2</sup>

LEGENDA:

- HRANY STÁVAJÍCÍHO STAVU
- HRANY NÁVRHU
- VRSTEVNICE STÁVAJÍCÍHO STAVU PO 0,5 m
- VRSTEVNICE NÁVRHU PO 0,1 m
- MAXIMÁLNÍ HLADINA VODY V TŮŇI
- NADZEMNÍ VEDENÍ VYSOKÉHO NAPĚTÍ

Souřadnicový systém: S-JTSK  
Výškový systém: B. p. v.

<b>ENVICONS s. r. o.</b> Sídlo a provozovna společnosti Hradecká 569 533 52 Pardubice - Polabiny Tel. / FAX: +420 466 531 787 info@envicons.cz • www.envicons.cz	
Datum / Date 12/2021	
Zakázka č. / Job No. 22/2021	
Stupeň / Stage DVSP+DPS	
Kraj / Region Pardubický	
Stavební úřad / Building Authority MěÚ Přelouč	
Katastrální území / Catastral Area Labětín [744778], Semín [747319]	
Objednatel / Client Povodí Labe, státní podnik	
Akce / Project <b>Labe, Řečany nad Labem, revitalizace ramen (Labětín)</b>	
Stavební objekt / Building construction <b>SO 01 - Revitalizace ramene</b>	
Název / Title <b>Výkres tůně T6</b>	
Zodpovědný projektant / Responsible designer Ing. Štěpán Plodek	
Kontroloval / Checked by Ing. Jiří Šubrt	
Návrh vypracoval / Elaborated by Ing. Vojtěch Černý	
Měřítko / Scale 1:200, 1:100	Souprava / Copy
Výkres č. / DWG No. <b>01.09</b>	